





МИНИСТЕРСТВО ПРОСВЕЩЕНИЯ РОССИЙСКОЙ ФЕДЕРАЦИИ
Департамента Смоленской области по образованию и науке
Отдел образования Администрации муниципального образования
«Починковский район» Смоленской области
МБОУ СШ №2 г. Починка

<p align="center">«Рассмотрено» Руководитель МО</p> <p> /А.Н.Якушева/ ФИО</p> <p>Протокол № <u>1</u> от « <u>29</u> » <u>08</u> 2022 г.</p>	<p align="center">«Согласовано» Заместитель директора по УВР</p> <p> /Е.А.Калинкина/ ФИО</p> <p>от « <u>30</u> » <u>08</u> 2022 г.</p>	<p align="center">«Утверждаю» Директор школы</p> <p> /Ю.С.Илларионова/ ФИО</p> <p>Приказ № <u>184А</u> от « <u>31</u> » <u>08</u> 2022 г.</p> 
--	---	--

РАБОЧАЯ ПРОГРАММА

учебного предмета
«География»

для 8 класса
на 2022/2023 учебный год

Составитель: Якушева Алла Николаевна
учитель биологии, географии

Починок 2022

Пояснительная записка

Рабочая программа для 8 класса составлена на основе:

1. Примерной основной образовательной программы ФГОС ООО;
2. Примерной рабочей программы География Предметная линия учебников «Полярная звезда» 5-11 классы, авторы А.И.Алексеев, В.В.Николина, М.А.Бахир, С.В.Ильинский, К.Н.Вавилова – М. «Просвещение»
3. Образовательной программы МБОУ СШ №2 на 2022/2023 учебный год
4. Учебного плана МБОУ СШ №2 на 2022/2023 учебный год

Общая характеристика учебного предмета «География»

География в основной школе — предмет, формирующий у обучающихся систему комплексных социально ориентированных знаний о Земле как планете людей, об основных закономерностях развития природы, о размещении населения и хозяйства, об особенностях и о динамике основных природных, экологических и социально-экономических процессов, о проблемах взаимодействия природы и общества, географических подходах к устойчивому развитию территорий.

Содержание курса географии в основной школе является базой для реализации краеведческого подхода в обучении, изучения географических закономерностей, теорий, законов и гипотез в старшей школе, базовым звеном в системе непрерывного географического образования, основой для последующей уровневой дифференциации.

Цель: развитие у учащихся глобальных и региональных представлений о природе Земли, о людях, ее населяющих, об их хозяйственной деятельности, особенностях жизни, и различных природных условиях, то есть формирование необходимого минимума базовых знаний страноведческого характера.

Задачи:

- оценивать воздействие географического положения России и ее отдельных частей на особенности природы, жизнь и хозяйственную деятельность населения;
- использовать знания о мировом, зональном, летнем и зимнем времени для решения практико-ориентированных задач по определению различий в поясном времени территорий в контексте реальной жизни;
- различать принципы выделения и устанавливать соотношения между государственной территорией и исключительной экономической зоной России;
- различать географические процессы и явления, определяющие особенности природы России, и ее отдельных регионов;
- оценивать особенности взаимодействия природы и общества в пределах отдельных территорий России;
- объяснять особенности компонентов природы отдельных частей страны;
- оценивать природные условия и обеспеченность природными ресурсами отдельных территорий России;

- использовать знания об особенностях компонентов природы России, и ее отдельных территорий, об особенностях взаимодействия природы и общества в пределах отдельных территорий России для решения практико-ориентированных задач в контексте реальной жизни;
- различать (распознавать, приводить примеры) демографические процессы и явления, характеризующие динамику численности населения России и отдельных регионов; факторы, определяющие динамику населения России, половозрастную структуру, особенности размещения населения по территории страны, географические различия в уровне занятости, качестве и уровне жизни населения;
- использовать знания о естественном и механическом движении населения, половозрастной структуре, трудовых ресурсах, городском и сельском населении, этническом и религиозном составе населения России для решения практико-ориентированных задач в контексте реальной жизни;
- находить и распознавать ответы на вопросы, возникающие в ситуациях повседневного характера, узнавать в них проявление тех или иных демографических и социальных процессов или закономерностей;
- различать (распознавать) показатели, характеризующие отраслевую; функциональную и территориальную структуру хозяйства России;
- использовать знания о факторах размещения хозяйства и особенностях размещения отраслей экономики России для объяснения особенностей отраслевой, функциональной и территориальной структуры хозяйства России на основе анализа факторов, влияющих на размещение отраслей и отдельных предприятий по территории страны;
- объяснять и сравнивать особенности природы, населения и хозяйства отдельных регионов России;
- сравнивать показатели воспроизводства населения, средней продолжительности жизни, качества населения России с мировыми показателями и показателями других стран;
- приводить примеры современных видов связи, применять современные виды связи для решения учебных и практических задач по географии;
- оценивать место и роль России в мировом хозяйстве.

Место предмета в учебном плане

Данная программа предусматривает изучение географии в 8 классе - 2 часа в неделю, всего - 68 часов.

Содержание

Тема 1. Россия в мире (8 ч)

Россия на карте мира. Уникальность географического положения России. Площадь территории России. Крайние точки. Место России среди других государств мира. Государственная граница России.

Россия на карте часовых поясов. Часовые пояса. Местное время. Поясное время. Декретное время. Летнее время. Линия перемены дат.

Ориентирование по карте России. Районирование. Географический район. Природные и экономические районы. Административно-территориальное деление России.

Формирование территории России. Заселение территории России. Вклад исследователей, путешественников в освоение территории России. Русские первопроходцы — Ермак, И. Москвитин, С. Дежнев, В. Беринг, В. Поярков, Е. Хабаров, С. Крашенинников.

Практические работы

1. Определению поясного времени для различных регионов России.
2. Анализ административно-территориального деления

Тема 2. Россияне (11 ч)

Население России. Воспроизводство населения. Естественный прирост. Отрицательный естественный прирост — проблема для России. Традиционный и современный типы воспроизводства.

Численность населения. Темпы роста численности населения. Демографический кризис. Демографические потери. Демографические проблемы и их решение.

Миграции населения. Мигранты. Этические нормы в отношении мигрантов.

«Демографический портрет» населения России. Демографическая ситуация. Половозрастная структура населения России.

Рынок труда. Трудоспособный возраст. Трудовые ресурсы. Экономически активное население. Безработные. Трудовые ресурсы родного края. Рынок труда родного края.

Этнос. Этническая территория. Этническая структура регионов России. Россия — многонациональное государство. Национальный состав. Языковая семья. Языковая группа. Значение русского языка для народов России. Религии России.

Размещение населения. Зона очагового заселения. Зона сплошного заселения. Главная полоса расселения. Плотность населения России. Роль крупных городов в размещении населения.

Расселение и урбанизация. Типы поселений. Городской и сельский образ жизни. Влияние урбанизации на окружающую среду.

Города и сельские поселения. Типы городов. Сельская местность. Функции сельской местности.

Практическая работа

3. Определение на основе различных источников информации основных направлений миграционных потоков в России
4. Составление сравнительной характеристики половозрастного состава населения различных регионов России.

Тема 3. Природа России (20ч)

История развития земной коры. Геологическое летоисчисление. Геохронологическая шкала. Эра. Эпоха складчатости. Геологическая карта.

Особенности рельефа России. Тектонические структуры. Платформы и геосинклинали. Связь рельефа с тектоническим строением территории.

Скульптура поверхности. Влияние внешних сил на рельеф России. Выветривание. Эрозия. Оледенение. Многолетняя мерзлота. Влияние человеческой деятельности на рельеф и ее последствия.

Полезные ископаемые России. Рудные и нерудные полезные ископаемые. Основные месторождения полезных ископаемых. Рациональное использование полезных ископаемых. Стихийные явления на территории России: землетрясения, извержения вулканов, снежные лавины, сели, оползни, просадки грунта.

Климат России. Понятие «солнечная радиация». Прямая и рассеянная радиация. Суммарная радиация. Радиационный баланс. Поступление солнечной радиации на поверхность Земли. Изменение солнечной радиации по сезонам года.

Атмосферная циркуляция. Воздушные массы над территорией России. Западный перенос воздушных масс. Влияние соседних территорий на климат России. Атмосферный фронт. Теплый и холодный атмосферные фронты. Циклон и антициклон.

Влияние на климат России ее географического положения. Климатические особенности зимнего и летнего сезонов года. Синоптическая карта.

Климатические пояса и типы климата России. Климатические особенности России. Климат своего региона. Комфортность климата. Влияние климатических условий на здоровье и жизнь человека. Климат и хозяйственная деятельность людей. Влияние климата на сельское хозяйство. Агроклиматические ресурсы. Коэффициент увлажнения. Учет климатических условий в жилищном строительстве. Неблагоприятные климатические явления.

Россия — морская держава. Особенности российских морей. Принадлежность морей к бассейнам океанов — Атлантического, Тихого и Северного Ледовитого. Ресурсы морей и их использование человеком. Рекреационное значение морей. Экологические проблемы морей.

Реки России. Режим рек России. Типы питания рек. Водоносность реки. Расход воды. Годовой сток. Падение реки. Уклон реки. Особенности российских рек. Крупнейшие реки России. Использование рек в хозяйственной деятельности. Охрана речных вод.

Озера России. Распространение озер. Крупнейшие озера. Типы озер России. Болота. Распространение болот. Верховые и низинные болота. Значение болот. Подземные воды. Артезианский бассейн. Водные ресурсы родного края. Ледники. Значение ледников. Охрана водных ресурсов России.

Причины, по которым люди издревле селились на берегах рек и морей. Значение рек в жизни общества. Единая глубоководная система европейской части России. Морские пути России. Морские порты.

Почва — особое природное тело. Отличие почвы от горной породы. Строение почвы. Механический состав и структура почвы.

Почвообразующие факторы. Типы почв. Зональность почв. Земельные и почвенные ресурсы. Рациональное использование почв. Защита почвы от эрозии. Почвы своего края.

Практические работы

- 5.Выявление взаимосвязи между строением земной коры, рельефом и полезными ископаемыми России»
6. Оценка климата одного из регионов России как фактор развития хозяйства и условий жизни населения
7. Составление сравнительной характеристики рек европейской и азиатской части России
- 8.Составление характеристики почвенных ресурсов своей местности.

Тема 4. Природно-хозяйственные зоны (6 ч)

Зональность в природе и жизни людей. Понятия «природная зона» и «природно-хозяйственная зона». Занятия людей в различных природных зонах. Зональная специализация сельского хозяйства.

Северные безлесные зоны. Зоны арктических пустынь, тундры и лесотундры. Особенности географического положения. Климат. Растительный и животный мир. Занятия населения.

Лесные зоны. Зоны тайги, смешанных и широколиственных лесов. Россия — лесная держава. Особенности таежной зоны. Занятия населения. Особенности зоны смешанных и широколиственных лесов. Охрана лесных ресурсов России.

Степи и лесостепи. Особенности лесостепной и степной зон. Степи и лесостепи — главный сельскохозяйственный район страны.

Южные безлесные зоны. Зона полупустынь и пустынь. Особенности зоны полупустынь и пустынь. Занятия жителей полупустынь. Оазис.

Субтропики. Особенности климата. Растительный и животный мир. Степень освоенности зоны. Высотная поясность. Особенности жизни и хозяйства в горах.

Практическая работа

9. Составление сравнительной характеристики двух природно-хозяйственных зон России.

Тема 5. Хозяйство (22 ч)

Понятия «экономика» и «хозяйство». Этапы развития хозяйства России. Секторы хозяйства. Территориальное разделение труда. Тенденции развития хозяйства в рыночных условиях.

Цикличность развития хозяйства. «Циклы Кондратьева». Особенности хозяйства России. Структура хозяйства своей области, края. Типы предприятий. Понятия «отрасль хозяйства» и «межотраслевой комплекс».

Топливо-энергетический комплекс. Состав. Особенности топливной промышленности. Топливо-энергетический баланс. Главные угольные бассейны страны. Значение комплекса в хозяйстве страны.

Нефтяная и газовая промышленность. Особенности размещения нефтяной и газовой промышленности. Основные месторождения. Перспективы газовой промышленности. Экологические проблемы отрасли и пути их решения.

Электроэнергетика. Роль электроэнергетики в хозяйстве страны. Типы электростанций, энергосистема. Размещение электростанций по территории страны. Проблемы и перспективы электроэнергетики. Основные источники загрязнения окружающей среды.

Металлургия. История развития металлургического комплекса. Состав и его значение в хозяйстве страны. Особенности размещения предприятий черной и цветной металлургии. Типы предприятий. Основные центры черной и цветной металлургии. Влияние металлургического производства на состояние окружающей среды и здоровье человека.

Машиностроение — ключевая отрасль экономики. Состав и значение машиностроения. Факторы размещения. Специализация. Кооперирование. Размещение отдельных отраслей машиностроения. Проблемы и перспективы развития машиностроения. Повышение качества продукции машиностроения.

Химическая промышленность. Состав химической промышленности. Роль химической промышленности в хозяйстве страны. Особенности размещения предприятий химической промышленности. Связь химической промышленности с другими отраслями. Воздействие химической промышленности на окружающую среду. Пути решения экологических проблем.

Лесопромышленный комплекс. Состав лесопромышленного комплекса. Лесной фонд России. Главные районы лесозаготовок. Механическая обработка древесины. Целлюлозно-бумажная промышленность. Проблемы лесопромышленного комплекса.

Сельское хозяйство — важнейшая отрасль экономики. Растениеводство. Сельскохозяйственные угодья: состав и назначение. Главные сельскохозяйственные районы России. Особенности зернового хозяйства. Главные районы возделывания. Технические культуры. Районы возделывания технических культур.

Животноводство. Особенности животноводства России.

Пищевая промышленность. Состав пищевой промышленности. Связь пищевой промышленности с другими отраслями. Легкая промышленность. История развития легкой промышленности. Проблемы легкой промышленности.

Транспорт — «кровеносная» система страны. Значение транспорта в хозяйстве и жизни населения. Россия — страна дорог. Виды транспорта, их особенности. Уровень развития транспорта. Грузооборот и пассажирооборот. Транспортные узлы. Транспортная магистраль. Главные железнодорожные и речные пути. Судоходные каналы. Главные морские порты. Внутригородской транспорт. Смена транспортной парадигмы в России. Взаимосвязь различных видов транспорта. Транспорт и экологические проблемы. Особенности транспорта своей местности.

Сфера услуг. Состав и значение сферы услуг. Виды услуг. Территориальная организация сферы обслуживания. Особенности организации обслуживания в городах и сельской местности. Территориальная система обслуживания.

Практические работы

10. Сравнение природно-ресурсного капитала различных регионов России.
11. Составление характеристики угольного бассейна России (по выбору)
12. Определение главных районов размещения трудоемкого и металлоемкого машиностроения .

13. Определение по картам основных районов выращивания зерновых и технических культур

14. Составление характеристики одного из видов транспорта (по выбору).

С 2016/2017 учебного года программа курса «География Смоленщины» интегрирована в курс географии России

Тема 5. География Смоленщины (темы изучаются интегрированно)

Географическое положение и административно-территориальное устройство.

Размеры территории, границы, географические координаты крайних точек. Положение области относительно океанов и морей, материков и частей света, крупных физико-географических объектов. Положение на картах физико-географического районирования и часовых поясов. Влияние географического положения области на ее природные условия и хозяйство области.

Общая характеристика природы. Геологическое строение, рельеф, полезные ископаемые. Геологическое строение. Полезные ископаемые. Минералы и горные породы. Развитие форм рельефа. Экзогенные процессы. Особенности рельефа Смоленской области. Современные процессы, формирующие рельеф. Климат. Факторы, определяющие особенности климата области. Господствующие воздушные массы. Характеристика климата. Неблагоприятные климатические явления. Агроклиматические ресурсы. Поверхностные и подземные воды. Классификация внутренних вод области. Реки и озёра. Основные типы озер и закономерности их размещения. Краткая характеристика озер различного происхождения. Значение, распространение и краткая характеристика водохранилищ и прудов области. Болота, особенности формирования и территориальная дифференциация. Основные виды подземных вод области. Их запасы, распространение, свойства и значение в природных процессах. Общая оценка водных ресурсов области. Влияние деятельности человека на поверхностные и подземные воды. Охрана и рациональное использование водных ресурсов. Почвенный покров и земельные ресурсы. Особенности их формирования на территории области. Основные типы и подтипы почв и их краткая характеристика. Географические закономерности распространения почв. Использование почв, их деградация и загрязнение. Проблемы рационального использования, охраны и восстановления почвенных ресурсов области. Растительность и животный мир. Растительность области. Леса. География лесных ресурсов. Проблемы лесовосстановления. Луга и болота. Редкие и исчезающие виды растений. Растительные ресурсы, проблемы их охраны, восстановления и рационального использования. Особенности распространения представителей животного мира. Характеристика животного мира основных типов местообитаний области (видовой состав, условия жизни, приспособляемость к условиям среды и др.). Редкие и исчезающие виды животных. Природно-территориальные комплексы. Природное районирование. Физико-географические провинции Смоленской области и их особенности. Разнообразие природных комплексов области. Сравнительная характеристика крупных природных комплексов области. Природные комплексы (ландшафты, урочища) своей местности. Изменение природных комплексов в процессе хозяйственной деятельности человека. Антропогенные ландшафты. Проблемы охраны и рационального использования природных комплексов области и своего места жительства. Современное состояние природы и её охрана. Загрязнение природной среды. Основные источники загрязнения. Истощение и утрата естественных ресурсов: лесов, поверхностных и артезианских вод, животного мира. Важнейшие экологические

проблемы и пути их решения. Особо охраняемые территории. Мелиорация земель. Утилизация промышленных отходов.

Население и расселение

Демографическая ситуация. Динамика численности. Естественное и механическое движение населения. Национальный состав. Трудовые ресурсы. Система расселения. Городские поселения. Сельское расселение. Типы сельских поселений. Географические особенности расселения.

Хозяйство

Характеристика промышленности.

История формирования промышленного производства на территории Смоленской области. Структура и отраслевой состав промышленности.

Характеристика сельского хозяйства

Природные условия и почвенные ресурсы как важнейшие факторы развития сельскохозяйственного производства. Структура земельного фонда Смоленской области. Организационная структура сельского хозяйства. Характеристика растениеводства: структура, отраслевой состав, отрасли специализации, проблемы и перспективы развития. Характеристика животноводства: структура, отраслевой состав, отрасли специализации, проблемы и перспективы развития.

Строительный комплекс Смоленской области

Характеристика строительного комплекса: определение, структура, отраслевой состав, отрасли специализации, важнейшие центры. Производство строительных материалов. Основные центры производства.

Транспорт. Внешние экономические связи

История формирования и развития транспортного комплекса Смоленской области. Общая характеристика важнейших видов транспорта. Другие виды транспорта. Внешние экономические связи Смоленщины. Экономические партнёры области в Российской Федерации.

Тематическое планирование

№	Название разделов и тем	Количество часов	Практические работы	Контрольные работы
1	Тема 1 . Россия в мире	8	2	
2	Тема 2. Россияне	11	2	1

3	Тема 3. Природа России	20	4	
4	Тема 4 . Природо - хозяйственные зоны	6	1	
5	Тема 5. Хозяйство России	22	5	1
	Резерв	1		
	Итого	68	14	2

Планируемые результаты

Программа предполагает к окончанию 8 класса достижение учащимися следующих личностных, метапредметных и предметных результатов.

В *личностных результатах* сформированность:

- воспитание российской гражданской идентичности, патриотизма, любви и уважения к Отечеству; чувства гордости за свою Родину; прошлое и настоящее многонационального народа России; воспитание чувства долга перед Родиной;
- формирование ответственного отношения к учению, готовности и способности к саморазвитию и самообразованию на основе мотивации к обучению и познанию;
- формирование целостного мировоззрения, соответствующего современному уровню развитию науки и общественной практики, а также социальному, культурному, языковому и духовному многообразию современному мира;
- формирование познавательной и информационной культуры, в том числе развитие навыков самостоятельной работы с учебными пособиями, книгами, доступными инструментами и техническими средствами информационных технологий;
- освоение социальных норм и правил поведения в группах и сообществах, заданных институтами социализации соответственно возрастному статусу, формирование основ социально-критического мышления;
- формирование коммуникативной компетентности в образовательной, общественно полезной, учебно-исследовательской, творческой и других видах деятельности;
- развитие морального сознания и компетентности в решении моральных проблем на основе личностного выбора; формирование нравственных чувств и нравственного поведения, осознанного и ответственного отношения к собственным поступкам;
- формирование основ экологического сознания на основе признания ценности жизни во всех её проявлениях и необходимости ответственного отношения к окружающей среде;

- формирование ценности здорового и безопасного образа жизни; усвоение правил индивидуального и коллективного безопасного поведения при чрезвычайных ситуациях;
- развитие эстетического сознания через освоение художественного наследия народов России и мира, творческой деятельности эстетического характера.

В метапредметных результатах сформированность:

- овладение навыками самостоятельного приобретения новых знаний, организации учебной деятельности, поиска средств её осуществления;
- умение планировать пути достижения целей на основе самостоятельного анализа условий и средств их достижения;
- формирование умений ставить вопросы, выдвигать гипотезу, давать определения понятиям, классифицировать, устанавливать причинно-следственные связи, логически рассуждать, делать умозаключения и выводы, выполнять практические и познавательные задания;
- умение организовать и планировать учебное сотрудничество и совместную деятельность с учителем и сверстниками, определять общие цели, способы взаимодействия, планировать общие способы работы;
- формирование и развитие компетентности в области использования технических средств ИКТ;
- умение извлекать информацию из различных источников; умение свободно пользоваться справочной литературой, в том числе и на электронных носителях, соблюдать нормы информационной избирательности, этики;
- умение работать в группе – эффективно сотрудничать и взаимодействовать на основе координации различных позиций при выработке общего решения в совместной деятельности;
- умение пользоваться методами наблюдения, моделирования, объяснения, прогнозирования;
- умение организовывать свою жизнь в соответствии с представлениями о здоровом образе жизни, правах и обязанностях гражданина, ценностях бытия, культуры и социального взаимодействия;
- формирование осознанной адекватной и критической оценки в учебной деятельности, умения самостоятельно оценивать свои действия и действия своих одноклассников, аргументированно обосновывать правильность или ошибочность результата и способа действия, реально оценивать свои возможности достижения цели определённой сложности.

В предметных результатах сформированность:

- формирование представлений о географических знаниях и их необходимости для решения современных практических задач своей страны, в том числе задачи охраны окружающей среды и рационального природопользования;
- формирование навыков использования территориального подхода как основы географического мышления для осознания своего места в целостном, многообразном и быстро изменяющемся мире и адекватной ориентации в нём;

- формирование представлений и основополагающих теоретических знаний о географии России, об основных этапах её географического освоения, особенностях природы, жизни, культуры и хозяйственной деятельности людей, экологических проблемах страны;
- овладение элементарными практическими умениями использования приборов и инструментов для определения количественных и качественных характеристик компонентов географической среды, в том числе её экологических параметров;
- овладение основами картографической грамотности и использования географической карты как одного из языков международного общения;
- овладение основными навыками нахождения, использования и презентации географической информации;
- формирование умений и навыков использования разнообразных географических знаний в повседневной жизни для объяснения и оценки различных явлений и процессов, самостоятельного оценивания уровня безопасности окружающей среды, адаптации к условиям территории проживания;
- создание основы для формирования интереса к дальнейшему расширению и углублению географических знаний и выбора географии как профильного предмета на ступени среднего полного образования, а в дальнейшем и в качестве сферы своей профессиональной деятельности.

В результате изучения географии Смоленщины у обучающегося должны быть сформированы следующие предметные, метапредметные и личностные результаты:

- определять географические явления и процессы в геосферах, взаимосвязи между ними, их изменение в результате деятельности человека;
- находить различия в хозяйственном освоении разных территорий и акваторий;
- выделять связь между географическим положением, природными условиями, ресурсами и хозяйством Смоленской области;
- определять специфику географического положения и административно-территориального устройства Смоленской области;
- особенности ее населения, основных отраслей хозяйства, природно-хозяйственных зон и районов;
- природные и антропогенные причины возникновения геоэкологических проблем;
- меры по сохранению природы и защите людей от стихийных природных и техногенных явлений;
- выделять, описывать и объяснять существенные признаки географических объектов и явлений;
- находить в разных источниках и анализировать информацию, необходимую для изучения географических объектов и явлений;
- приводить примеры:
- использование и охрана природных ресурсов;
- районы разной специализации, центры производства важнейших видов продукции, основных коммуникаций и их узлов, внутригосударственных и внешних экономических связей Смоленщины;
- умение составлять краткую географическую характеристику субъекта РФ на основе разнообразных источников географической информации и форм ее представления; определять на местности, плане и карте географические

координаты и местоположение географических объектов;

- использовать приобретенные знания и умения в практической деятельности и повседневной жизни для: ориентирования на местности; чтения карт различного содержания;
- проведение наблюдений за отдельными географическими объектами, процессами и явлениями, их изменениями в результате природных и антропогенных воздействий; оценка их последствий;
- определение комфортных и дискомфортных параметров природных компонентов своей местности с помощью приборов и инструментов;
- решение практических задач по определению качества окружающей среды своей местности, ее использованию, сохранению и улучшению;
- принятие необходимых мер в случае природных стихийных бедствий и техногенных катастроф; проведение самостоятельного поиска географической информации на местности из разных источников: картографических, статистических, геоинформационных.

Называть (показывать):

- основные отрасли хозяйства, отраслевые комплексы, крупнейшие промышленные центры;
- основные транспортные магистрали и крупные транспортные узлы;
- географические районы, их территориальный состав;
- отрасли местной промышленности.

Описывать:

- природные ресурсы;
- особенности отраслей;
- традиционные отрасли хозяйства коренных народов в национально-территориальных образованиях;
- экономические связи Смоленщины;
- состав и структуру отраслевых комплексов;
- основные грузо - и пассажиропотоки.

Объяснять:

- различия в освоении территории;
- влияние разных факторов на формирование географической структуры районов;
- размещение главных центров производства;
- сельскохозяйственную специализацию территории;
- структуру ввоза и вывоза;
- современные социально-экономические и экологические проблемы.

Прогнозировать:

- возможные пути развития территории под влиянием определённых факторов.

УМК 1. «География.8 класс» : учебник для общеобразовательных организаций с приложением на электрон. носителе/ А.И Алексеев, В.В.Николина, Е.К.Липкина и др.

2. Николина В.В. География. Поурочные разработки. 8класс. Пособие для учителя («Полярная звезда»), М.»Просвещение»

3. Контурные карты 8 класс

4. Атлас по географии 8 класс

5. Электронные ресурсы: РЭШ

Календарно-тематическое планирование

№ п/п	Тема урока	Характеристика видов деятельности учащихся	Дата	
			план	факт
1	Россия на карте мира.	Выявляют особенности географического положения России. Наносят на контурную карту объекты, характеризующие географическое положение России.		
2-3	Границы России	Сравнивают географическое положение и размеры государственной территории России с географическим положением и размерами территорий других государств. Определяют границы РФ и приграничных государств по физической и политической карте и наносят их на контурную карту. Сравнивают морские и сухопутные границы РФ по протяжённости и значению для развития внешнеторговых связей РФ с другими государствами.		
4	Россия на карте часовых поясов. Практическая работа №1 «Определению поясного времени для различных регионов России»	Определяют положение России на карте часовых поясов. Определяют поясное время для разных городов России по карте часовых поясов. Определяют разницу между временем данного часового пояса и московским временем.		
5	Современное административно-территориальное устройство России. Практическая работа № 2 «Анализ административно-территориального деления России»	Ориентируются по карте относительно крупных природных объектов и объектов, созданных человеком. Выявляют специфику разных видов районирования: географического, природного, экономического и административно-территориального деления РФ. Определяют субъекты РФ и их столицы по политико-административной карте РФ. Определяют по карте состав и границы федеральных округов. Наносят на контурную карту		

		субъекты РФ и их столицы и административные центры. Обозначают на контурной карте границы федеральных округов, подписывают их названия и центры.		
6	История освоения и изучения России	Выявляют особенности государственной территории России, её заселения и хозяйственного освоения на разных исторических этапах. Выявляют зависимость между географическим положением и размерами Государств		
7	Природно-ресурсный капитал России. Всемирно природное и культурное наследие	Сравнивают разные виды природных ресурсов по исчерпаемости и возобновимости. Оценивают обеспеченность России природными ресурсами; объясняют их значение для развития хозяйства страны. Определяют особенности размещения разных видов природных ресурсов на территории страны		
8	Географическое положение и административно-территориальное деление Смоленской области	Выявляют особенности географического положения и административно-территориальное деление Смоленской области		
9	Численность населения.	Определяют место России в мире по численности населения на основе статистических данных. Анализируют графики изменения численности населения во времени.		
10	Воспроизводство населения России	Сравнивают традиционный и современный тип воспроизводства. Определяют и сравнивают по статистическим данным естественный прирост населения в разных частях страны, регионе своего проживания		
11	Миграции населения России П.р.№ 3 «Определение на основе различных источников информации основных направлений миграционных потоков в России»	Определяют на основе анализа схем разные виды миграций и вызывающие их причины. Готовят и обсуждают сообщения (презентации) об основных направлениях миграционных потоков на разных этапах исторического развития России. Определяют основные направления		

12	<p>Наш «демографический портрет».</p> <p>П.р.4«Составление сравнительной характеристики половозростного состава населения различных регионов России»</p>	<p>Выявляют факторы, определяющие соотношение мужчин и женщин разных возрастов. Определяют возрастную и половую состав населения России по статистическим данным. Сравнивают среднюю продолжительность жизни мужчин и женщин в России и в других странах по статистическим данным. Сравнивают половозрастные пирамиды разных территорий России, своего региона.</p>		
13	<p>Трудовые ресурсы и экономически активное население.</p>	<p>Анализируют схему состава трудовых ресурсов и экономически активного населения России. Сравнивают по статистическим данным величину трудоспособного и экономически активного населения в России и других странах мира. Выявляют</p>		

		особенности рынка труда своего места проживания.		
14	Народы и религии народов.	<p>Определяют по статистическим данным крупнейшие по численности народы России. Определяют по карте особенности размещения народов России и составлять географию крупнейших народов России и сопоставлять географию крупнейших народов с политико-административным делением РФ.</p> <p>Определяют основные языковые семьи (индоевропейская, алтайская, кавказская, уральская) и группы народов России. Определяют современный религиозный состав населения России, главные районы распространения христианства, ислама, буддизма и других религий по карте религий народов России. Наносят на контурную карту крупнейшие религиозные центры российского православия, ислама, буддизма. Осознают свою этническую принадлежность.</p>		
15	Особенности размещения населения России.	<p>Выявляют факторы, влияющие на размещение населения страны. Выявляют по картам плотности населения, физической и тематическим картам закономерности размещения населения России.</p> <p>Анализируют карту плотности населения, выявлять территории с высокой и низкой плотностью населения. Сопоставляют показатели плотности населения своего региона проживания с показателями плотности населения других регионов России.</p> <p>Наносят на контурную карту главную полосу расселения и хозяйственного освоения, зону Севера.</p>		
16	Расселение и урбанизация	<p>Определяют типы поселений России и своего региона проживания. Характеризуют различия городского и сельского образа жизни. Определяют и сравнивать показатели соотношения городского и сельского населения в разных частях страны по статистическим данным. Выявляют особенности урбанизации в России (темпы, уровень урбанизации) по статистическим данным. Определяют территории России с самыми высокими и самыми низкими показателями урбанизации по тематической карте.</p>		
17	Города и сельские поселения	<p>Определяют типы городов России по численности населения, функциям, роли в жизни страны.</p> <p>Определяют типы городов своего региона. Наносят на контурную карту крупнейшие города и городские агломерации России. Обсуждают социально-экономические проблемы и экологические проблемы крупных городов страны. Определяют типы сельских населённых пунктов по числу жителей, внешнему облику, роли в хозяйстве страны.</p>		
18	Население Смоленской области	Работают с политико-административной картой Смоленщины и картой плотности населения		
19	Обобщение по теме	Тестовые задания		

	«Россияне»			
20	История развития земной коры	Определяют основные этапы формирования земной коры на территории России по геологической карте и геохронологической таблице. Определяют по карте возраст наиболее древних участков на территории России. Определяют по карте, в какие эпохи складчатости возникли горы России.		
21	Рельеф: тектоническая основа. П.р. №5 «Выявление взаимосвязи между строением земной коры, рельефом и полезными ископаемыми России»	Определяют особенности рельефа России по тектонической карте. Наносят на контурную карту основные формы рельефа страны. Определяют основные тектонические структуры на территории страны по тектонической карте России. Выявляют зависимость между тектоническим строением и рельефом по физической и тематическим картам. Составляют описание рельефа по карте.		
22	Рельеф: скульптура поверхности. Выветривание. Эрозия	Выявляют внешние процессы, оказывающие влияние на формирование рельефа страны. Определяют взаимосвязь внешних и внутренних процессов, формирующих рельеф. Определяют по карте основные центры оледенений, районы распространения многолетней мерзлоты. Объясняют влияние человеческой деятельности на рельеф.		
23	Полезные ископаемые России. Рельеф и полезные ископаемые Смоленской области.	Выявляют зависимость между тектоническим строением, рельефом и размещением минеральных ресурсов на основе сравнения и сопоставления физической карты и карты строения земной коры. Наносят на контурную карту месторождения полезных ископаемых.		
24	Климат. Понятие «солнечная радиация»	Выявляют факторы, определяющие климат России. Выявляют закономерности распределения солнечной радиации по территории России. Определяют по карте количество суммарной солнечной радиации и радиационного баланса для разных районов и городов России. Анализируют карту «Высота Солнца над горизонтом на разных широтах». Объясняют изменение количества солнечной радиации в зависимости от географической широты и сезонов года.		

25	<p>Атмосферная циркуляция. Воздушные массы, их типы.</p>	<p>Выявляют типы воздушных масс, влияющих на климат России. Наблюдают за изменениями воздушных масс в своём регионе и своей местности. Объясняют влияние соседних территорий на климат России. Объясняют причинно-следственные связи возникновения циклонов и антициклонов. Наблюдают за изменениями погоды в своём регионе при приближении и прохождении тёплых и холодных фронтов, циклонов и антициклонов.</p>		
----	--	---	--	--

26	Климатические особенности зимы и лета.	Выявляют факторы, определяющие климат России. Раскрывают влияние географического положения и морских течений на климат России. Определяют по картам климатические показатели (атмосферное давление, средние температуры июля и января, среднегодовое количество осадков) для разных населённых пунктов. Определяют по синоптической карте особенности погоды для разных пунктов.		
27 - 28	Климатические пояса и типы климатов России.	Анализируют карту климатических поясов и областей России, климатограммы для разных населённых пунктов России. Выявляют закономерности распределения климатических показателей в зависимости от климатических поясов. Определяют по карте районы распространения разных типов климата на территории страны. Обозначают на контурной карте границы климатических поясов; пункты, в которых были зафиксированы самая высокая и самая низкая температуры воздуха, самое большое и самое маленькое количество осадков. Определяют тип климата по описанию. Составляют характеристику одной из климатических областей по плану. Анализируют график годовых амплитуд температур.		
29	Влияние климата на жизнь и здоровье человека. Климат Смоленской области. П.р. №6 «Оценка климата одного из регионов России как фактор развития хозяйства и условий жизни населения»	Оценивают климатические условия отдельных регионов страны с точки зрения их комфортности для жизни и хозяйственной деятельности населения. Выявляют по карте «Влияние природных условий на жизнь человека» территории с наименее и наиболее благоприятными для проживания людей условиями. Определяют особенности климата своего региона и способы адаптации человека к данным климатическим условиям. Определяют коэффициент увлажнения для различных территорий России. Анализируют карту «Агроклиматические ресурсы», определять наиболее благоприятные для выращивания сельскохозяйственных культур районы России. Оценивают агроклиматические ресурсы своего региона для развития сельского хозяйства. Выявляют особенности неблагоприятных климатических явлений. Определяют районы их распространения на территории страны по тематическим картам. плану.		
30	Россия – морская держава.	Выявляют особенности морей России. Наносят на контурную карту моря, омывающие берега России, Северный морской путь, крупные порты. Составляют описание моря по плану. Сравнивают моря на основе физической карты.		

31	Внутренние воды и водные ресурсы. П.р.№ 7 «Составление сравнительной характеристики рек европейской и азиатской части России»	Определяют состав внутренних вод на территории страны. Определяют типы питания, режим, годовой сток, принадлежность рек к бассейнам океанов по тематическим картам. Наносят на контурную карту речные системы и их водоразделы. Выявляют зависимость между режимом, характером течения рек, рельефом и климатом по тематическим картам. Определяют уклон и падение рек России (по выбору).		
32	Озера России и закономерности их размещения.	Определяют типы озёр по происхождению озёрных котловин, солёности, размерам. Наносят на контурную карту крупные озёра России. Составляют описание одного из наиболее крупных озёр по плану.		
33	Подземные воды. Ледники.	Определяют по физической и тематическим картам и наносят на контурную карту основные районы распространения болот, горного и покровного оледенения, многолетней мерзлоты.		
34	Водные дороги и перекрёстки	Наносят на контурную карту крупнейшие морские порты России.		
35	Роль рек в жизни населения России.	Составляют описание одной из рек по плану. Оценивают обеспеченность водными ресурсами страны и её отдельных территорий, своего региона. Определяют особенности использования внутренних вод своего региона. Определяют пути охраны и рационального использования водных ресурсов.		
36	Реки и озера Смоленской области	Систематизируют информацию о реках и озерах человеком.		
37	Почва – особое природное тело. Практическая работа № 8 «Составление характеристики почвенных ресурсов своей местности»	Определяют механический состав и структуру почвы, их различие. Выделяют на типовой схеме почвенного профиля основные слои почвы, их особенности.		
38	Почва – основа сельского хозяйства	Выявляют основные факторы почвообразования. Определяют по тематической карте главные зональные типы почв и закономерности их распространения на территории страны. Наносят на контурную карту основные типы почв России. Определяют почвенные горизонты, свойства главных типов почв, сравнивают их строение и плодородие по типовым схемам. Наблюдают образцы почв своей местности, выявлять их свойства и особенности хозяйственного использования.		
39	Обобщение по теме: «Природа России».	Сопоставляют физическую, тектоническую, почвенную и климатические карты.		

40	Характеристика природных зон. Северные безлесные зоны	Сопоставляют карту природных зон и график «Смена природных зон с севера на юг». Сравнивают природно-хозяйственные зоны страны. Составляют характеристику природно-хозяйственной зоны по плану. Сопоставляют карту природно-хозяйственных зон и плотности населения, делать выводы. Анализируют карту «Зональная специализация сельского хозяйства». Описывают особенности жизни и хозяйственной деятельности людей в сельской местности разных природных зон. Выявляют особенности географического положения, климата, растительного и животного мира, занятий населения природных зон. Составляют характеристику одной из природных зон по типовому плану.		
41	Лесные зоны	Наносят на контурную карту границы природных зон		
42	Степи и лесостепи	Сравнивают географическое положение природных зон.		
43	Южные безлесные зоны.	Выявлять взаимосвязь между компонентами природы в разных природных зонах на основе анализа физической карты, карт компонентов природы, схем связей компонентов в природных комплексах, схем связей компонентов в природных комплексах. с составлением характеристики одной из природных зон по типовому плану		
44	Субтропики. П.р. № 9 «Составление сравнительной характеристики двух природно-хозяйственных зон России»	Определяют особенности распространения антропогенных ландшафтов и выявлять экологические проблемы зон, связанных с основными видами хозяйственной деятельности.		
45	Горные области. Природно-хозяйственные зоны Смоленской области	Выявляют причинно-следственные связи между географическим положением и характером высотной поясности различных горных систем России.		
46	Особенности развития хозяйства. П.р.10. «Сравнение природно-ресурсного капитала различных регионов России»	Анализируют схемы отраслевой и функциональной структуры хозяйства России, определять их различия. Формируют черты сходства и отличия отраслевой и функциональной структуры хозяйства России от отраслевой и функциональной структуры хозяйства экономически развитых и развивающихся стран мира. Выделяют типы территориальной структуры хозяйства России на основе анализа экономических карт. Выявляют значение человеческого капитала как основного фактора развития общества.		

47	Особенности экономики России.	Выделяют особенности национальной экономики России. Выделяют особенности, структуру и циклы в развитии хозяйства своего региона. Прогнозируют развитие экономики своего региона.		
48	Топливо-энергетический комплекс. Угольная промышленность П.п.11 «Составление характеристики угольного бассейна»	Анализируют схему «Состав топливно-энергетического комплекса» с объяснением функций его отдельных звеньев и взаимосвязи между ними. Устанавливают экономические следствия концентрации топливных ресурсов на востоке страны, а основных потребителей на западе. Высказывают мнение о воздействии ТЭК на состояние окружающей среды и мерах по её охране. Проводят сопоставительный анализ величины добычи угля в основных угольных бассейнах на основе статистических материалов и карт. Составляют характеристику одного из угольных бассейнов по картам и статистическим материалам. Наносят на контурную карту основные районы добычи угля.		
49	Нефтяная промышленность	Наносят на карту основные районы добычи нефти. Сопоставляют карту нефтяной промышленности с картой плотности населения, формулировать выводы. Составляют характеристику одного из нефтяных бассейнов (месторождений) по картам и статистическим материалам.		
50	Газовая промышленность	Наносят на контурную карту основные разрабатываемые месторождения газа. Сопоставляют карту газовой промышленности с картой плотности населения, формулировать выводы. Составляют характеристику одного из газовых месторождений по картам и статистическим материалам.		
51	Электроэнергетика.	Составляют структурные схемы электроэнергетики и типов электростанций. Составляют и анализировать таблицу «Различия типов электростанций по особенностям эксплуатации (преимущества,		

		недостатки), строительства, воздействия на окружающую среду, стоимость электроэнергии». Выявляют причинно-следственные связи в размещении гидроэнергетических ресурсов и географии ГЭС. Высказывают мнение о существовании или об отсутствии зависимости величины потребления энергии от уровня социально-экономического развития страны. Аргументируют необходимость экономии электроэнергии.		
52	Чёрная металлургия.	Сопоставляют по картам географию месторождений железных руд и каменного угля с размещением крупнейших центров чёрной металлургии. Формулируют главные факторы размещения предприятий чёрной металлургии. Наносят на контурную карту главные металлургические районы и центры.		
53	Цветная металлургия	Сопоставляют по картам географию размещения цветных металлов с размещением крупнейших центров цветной металлургии. Выявляют главную закономерность в размещении предприятий цветной металлургии тяжёлых металлов. Сопоставляют карты «Цветная металлургия» и «Электроэнергетика», устанавливают главный фактор размещения крупнейших центров алюминиевого производства.		
54	Машиностроение. Практическая работа 12. «Определение главных районов размещения трудоемкого и металлоемкого машиностроения»	Формулируют причины решающего воздействия машиностроения на общий уровень развития страны. Составляют схему связей автомобильного завода с другими предприятиями. Анализируют карту основных центров автомобилестроения. Выявляют по картам главные районы размещения отраслей трудоемкого и металлоемкого машиностроения; районы, производящие наибольшую часть машиностроительной продукции; районы с наиболее высокой долей машиностроения в промышленности.		
55	Химическая промышленность.	Выявляют роль химической промышленности и её важнейших отраслей в хозяйстве страны. Приводят примеры изделий химического производства и называют отрасль, её изготовившую. Определяют по картам основные районы и центры химической промышленности, развивающиеся на собственном и ввозимом сырье. Анализируют карту основных центров производства минеральных удобрений. Наносят на контурную карту основные центры химической промышленности. Приводят примеры негативного влияния на природу и здоровье человека химических производств.		
56	Лесопромышленный комплекс.	Выявляют направления использования древесины в хозяйстве, её главных потребителей. Определяют по		

		картам географическое положение основных районов лесозаготовок и лесопромышленных комплексов с обоснованием принципов их размещения. Выявляют роль потребительского и экологического факторов в размещении предприятий лесной промышленности. Высказывают мнение о проблемах и задачах развития лесной промышленности.		
57	Сельское хозяйство: растениеводство. П.р. №13 «Определение по картам основных районов выращивания зерновых и технических культур»	Анализируют схему «Отрасли сельского хозяйства». Проводят сравнительный анализ земельных ресурсов и сельскохозяйственных угодий России с земельными ресурсами и сельскохозяйственными угодьями других стран (регионов), комментировать полученные результаты. Формулируют существенные черты отличия сельского хозяйства от других отраслей экономики. Характеризуют отрасль растениеводства по плану. Определяют по картам и эколого-климатическим показателям основные районы выращивания зерновых и технических культур.		
58	Животноводство.	Определяют по картам и эколого-климатическим показателям основные районы животноводства. Наносят на контурную карту основные животноводческие районы. Выясняют специализацию животноводства своего региона и перспективы его развития		
59	Промышленность и сельское хозяйство Смоленской области	Составляют и анализировать схему «структура АПК». Выявляют и объясняют значение каждого звена АПК, их взаимосвязь. Устанавливают долю пищевой и лёгкой промышленности в общем объёме промышленного производства на основе статистических данных. Высказывают мнение о причинах недостаточной обеспеченности населения отечественной продукцией пищевой и лёгкой промышленности и их неконкурентоспособности. Выявляют на основе анализа карт основные районы и центры развития пищевой и лёгкой промышленности. Приводят примеры предприятий пищевой и лёгкой промышленности своего района с указанием факторов их размещения. Выявляют влияние предприятий пищевой и лёгкой промышленности на окружающую среду.		
60	Сухопутный транспорт. Практическая работа 14. «Составление характеристики одного из видов транспорта «(по выбору)».	Сравнивают различные виды транспорта по ряду показателей (скорость, себестоимость, грузооборот, пассажирооборот, зависимость от погодных условий, степень воздействия на окружающую среду) на основе анализа статистических данных. Выявляют преимущества и недостатки железнодорожного и автомобильного транспорта. Устанавливают по картам причины ведущей роли железнодорожного транспорта в России. Определяют по статистическим		

		данным долю железнодорожного и автомобильного транспорта в транспортной работе. Наносят на контурную карту главные железнодорожные магистрали России. Составляют характеристику одного из видов транспорта (по выбору).		
61	Водный и воздушный транспорт. Транспортные узлы. Транспорт Смоленской области	Выявляют преимущества и недостатки речного и морского транспорта. Устанавливают по картам роль отдельных речных и морских бассейнов в работе транспорта. Определяют по статистическим данным долю речного, морского и авиационного транспорта в транспортной работе. Определяют по материалам учебника преимущества и недостатки авиационного транспорта.		
62	Сфера услуг. Социальная инфраструктура	Устанавливают долю сферы обслуживания в экономике России. Оценивают степень её развития. Составляют и анализируют таблицу «Состав сферы обслуживания».		
63	Учимся с «Полярной звездой». «Оценка степени доступности сферы услуг в своей местности»	Оценивают степень доступности сферы услуг своего региона. Характеризуют особенности размещения и взаимосвязь предприятий сферы услуг своего региона. Высказывают предложения по улучшению качества обслуживания в своём регионе.		
64	Обобщение по теме: «Хозяйство России»	Сопоставляют экономические карты		
65	Промежуточная аттестация в форме тестирования	Итоговая контрольная работа		
66	Обобщение по теме: «Хозяйство России»	Работа с картами		
67	Практикум по теме «Хозяйство России»	Работа с картами		
68	Резерв			

